RUSSIA
ARCTIC OCEAN
Bering Sea
UNITED STATES
Beaufort Sea
Greenland Sea
Greenland (DEN.)
ICELAND
Baffin Bay
Davis Strait
Hudson Bay
Labrador Sea
CANADA
NORTH PACIFIC OCEAN
UNITED STATES
NORTH ATLANTIC OCEAN
Gulf of Mexico
MEXICO
THE BAHAMAS
CUBA
HAITI
DOMINICAN REPUBLIC
BELIZE
HONDURAS
GUATEMALA
EL SALVADOR
NICARAGUA
Caribbean Sea
COSTA RICA
PANAMA
TRINIDAD AND TOBAGO
VENEZUELA
GUYANA
SURINAME
COLOMBIA
ECUADOR
PERU
BRAZIL
BOLIVIA
SOUTH PACIFIC OCEAN
CHILE
ARGENTINA
URUGUAY
SOUTH ATLANTIC OCEAN
Cape Horn

L'America

Vichinghi

I vichinghi furono i primi europei ad arrivare in America. Fu Leif Eriksson, figlio di Erik il Rosso a toccare la Groenlandia.

I vichinghi non stabilirono alcun rapporto culturale con i Nativi e la loro avventura rimase un episodio isolato.

Storia

Nel 1492 Ferdinando e Isabella di Castiglia affidarono a Colombo il comando di tre caravelle, perché trovasse navigando verso ovest una nuova rotta verso l'Asia o come si diceva allora verso le Indie.

Dopo alcuni mesi di navigazione Colombo approdò nell'isola di San Salvator (stato di Bahamas) da lì raggiunse Cuba e poi Hispaniola (grandi Antille)

Seconda e terza spedizione: 1493-1498

Nel 1493 Colombo salpò per la seconda spedizione, raggiunse Hispaniola, dove decise di fondare una nuova colonia, che chiamò La Isabella, in onore di Regina di Castiglia.

Fu solo durante la terza spedizione che Colombo sfiorò il continente americano navigando le coste dell'attuale Venezuela arrivando fino all'estuario dell'Orinoco. Qui pensò di aver raggiunto un nuovo mondo.

1502: ultimo viaggio

Nel quarto e ultimo viaggio Colombo raggiunse l'istmo di Panamá, dove fondò una nuova colonia.

Dopo Colombo, Giovanni Caboto nel 1497 arrivò sulle coste dell'America settentrionale.

Amerigo Vespucci nel 1507 arrivò nell'attuale Uruguay.

Il primo a fornire la certezza di aver scoperto un nuovo continente fu Vasco Nunez de Balboa, che nel 1513 attraversò la foresta dell'istmo di Panamá e si trovò di fronte al Pacifico.

Magellano

Magellano per primo circumnavigò l'America meridionale.

XVI-XVII Colonizzazione europea di inglesi e francesi

A nord i francesi, per lo più cacciatori e commercianti di pellicce, colonizzarono soprattutto le regioni lungo i fiumi Mississippi e parte del CANADA

I coloni inglesi, commercianti e contadini, diedero vita alle TREDICI COLONIE, ossia il nucleo originario degli STATI UNITI.

XVIII secolo

L'America del Nord, tranne il Messico era sotto il dominio inglese.

L'America del sud era sotto il dominio di Spagnoli e Portoghesi.

La demarcazione delle aree sotto controllo spagnolo e portoghese era indicata da una linea immaginaria tracciata in territorio brasiliano dal trattato di Tordesillas, del 1494.

Solo il territorio della Guyana venne occupato dei Francesi e dagli Olandesi.

XVIII Secolo

Quasi tutti i territori a nord del Rio Grande, ossia il fiume che costituisce parte del confine tra Stati Uniti e Messico, passarono sotto il dominio inglese.

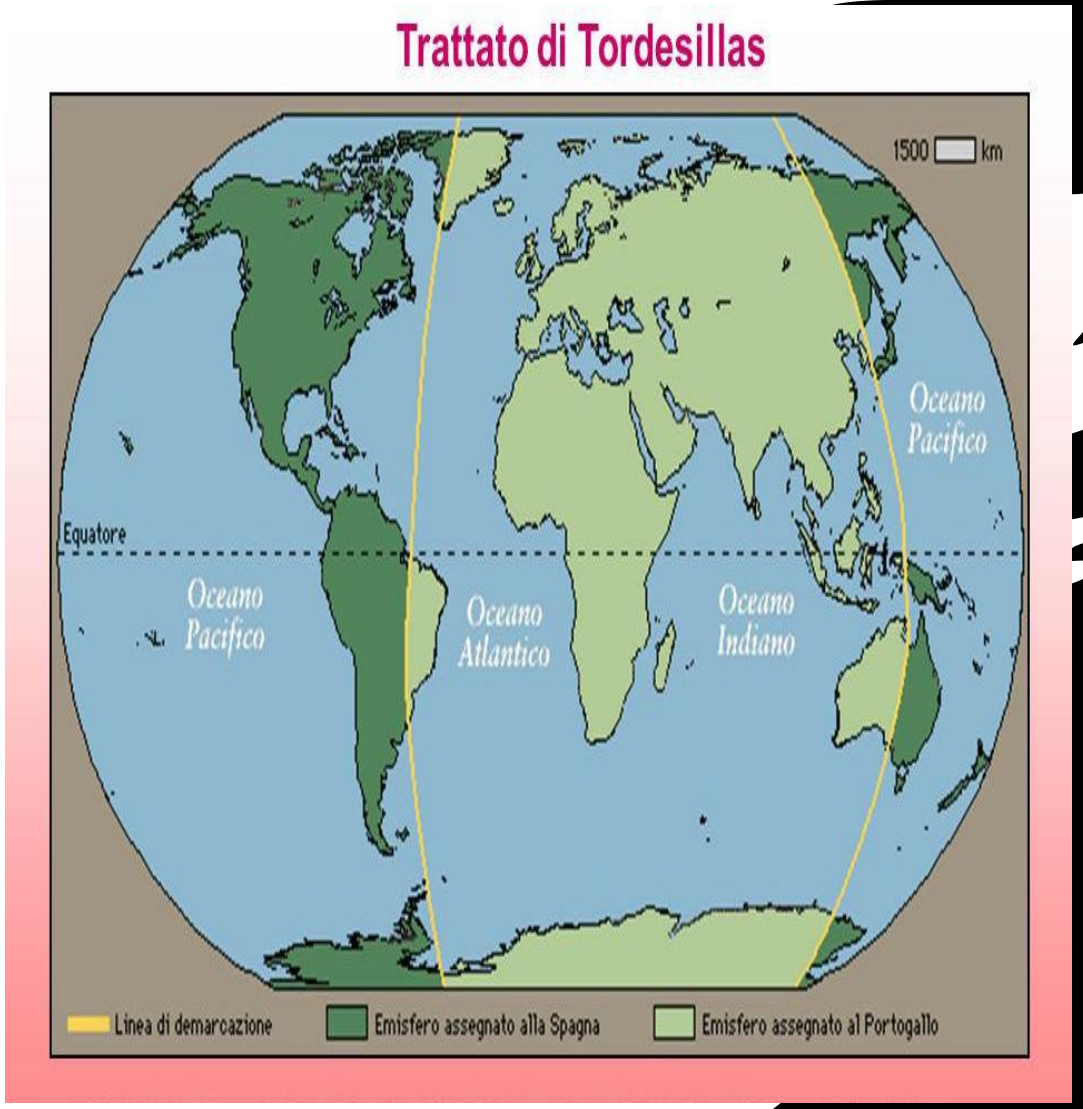

Ripasso

Trattato di Tordesillas, 1494,

Il 7 giugno 1494 i re di Spagna, Ferdinando II di Aragona e Isabella di Castiglia, e il re del Portogallo, Giovanni II, firmano nella cittadina castigliana di Tordesillas il Trattato di Tordesillas.

Questo trattato regolava le rispettive sfere di espansione: l'Oceano, dall'Artico all'Antartico era diviso da un meridiano: alla Spagna spettavano tutte le terre a Occidente del meridiano, al Portogallo quelle ad Oriente.

Riassumendo…

A partire dal XV secolo ci sono stati viaggi di esplorazione degli europei e la colonizzazione del continente americano.

A nord i francesi colonizzano soprattutto le regioni lungo i fiumi San Lorenzo e Mississippi e parte del Canada.

I coloni inglesi formano le prime 13 colonie nordamericane, sulla costa est.

Nel XVIII quasi tutti i territori a nord del Rio Grande diventano colonie inglesi.

Spagnoli e portoghesi creano colonie in America centrale e meridionale nel 1494.

Spagna e Portogallo fanno un accordo per dividere i territori tra loro (Trattato di Tordesillas).

Ripasso LATITUDINE

In geografia, una delle due coordinate (l'altra è la longitudine) occorrenti per determinare la posizione di un punto sulla superficie terrestre, cioè la distanza angolare del punto dall'Equatore, misurata in gradi e frazioni di grado lungo l'arco del meridiano passante per quel punto.

America

È il continente più esteso del mondo per latitudine ed è costituito da due sub continenti: America settentrionale e meridionale

America settentrionale: dalla Groenlandia fino alla regione del Centro America

America meridionale: inizia a sud dell'istmo di Panamá.

L'America

È il continente più lungo della terra perché va dal Polo nord all'Antartide.

Parte Generale

L'America ha due grandi regioni: l'America del nord e l'America del sud, unite dall'istmo di Panamá.

Le due Americhe hanno diverse identità storiche, culturali e linguistiche: sono presenti l'America anglosassone e l'America latina.

America Anglosassone

L'America del Nord (anche Nord America, Nord-America, Nordamerica o America settentrionale) è la parte del continente americano posta a nord dell'Istmo di Panamà.

L'America Latina

È la parte centrale dell'America, con gli arcipelaghi del Mar dei Caraibi e tutto il sud America: queste sono le regioni delle colonizzazioni spagnola e portoghese e delle lingue spagnolo e portoghese.

Confini

- Nord: Mar Glaciale Artico
- Est: Oceano Atlantico
- Ovest: Oceano Pacifico

Stretto di Bering

Lo stretto di Bering è uno stretto marino dell'emisfero settentrionale che si estende tra capo Dežnëv, il punto più a est del continente asiatico, e capo Principe di Galles, **il punto più a ovest del continente americano, dividendo quindi l'America dalla Russia.**

Zone climatiche

L'America settentrionale è quasi tutta nella zona temperata

mentre l'America centrale e meridionale sono nella zona tropicale, equatoriale e la parte meridionale dell'America meridionale è nella fascia temperata.

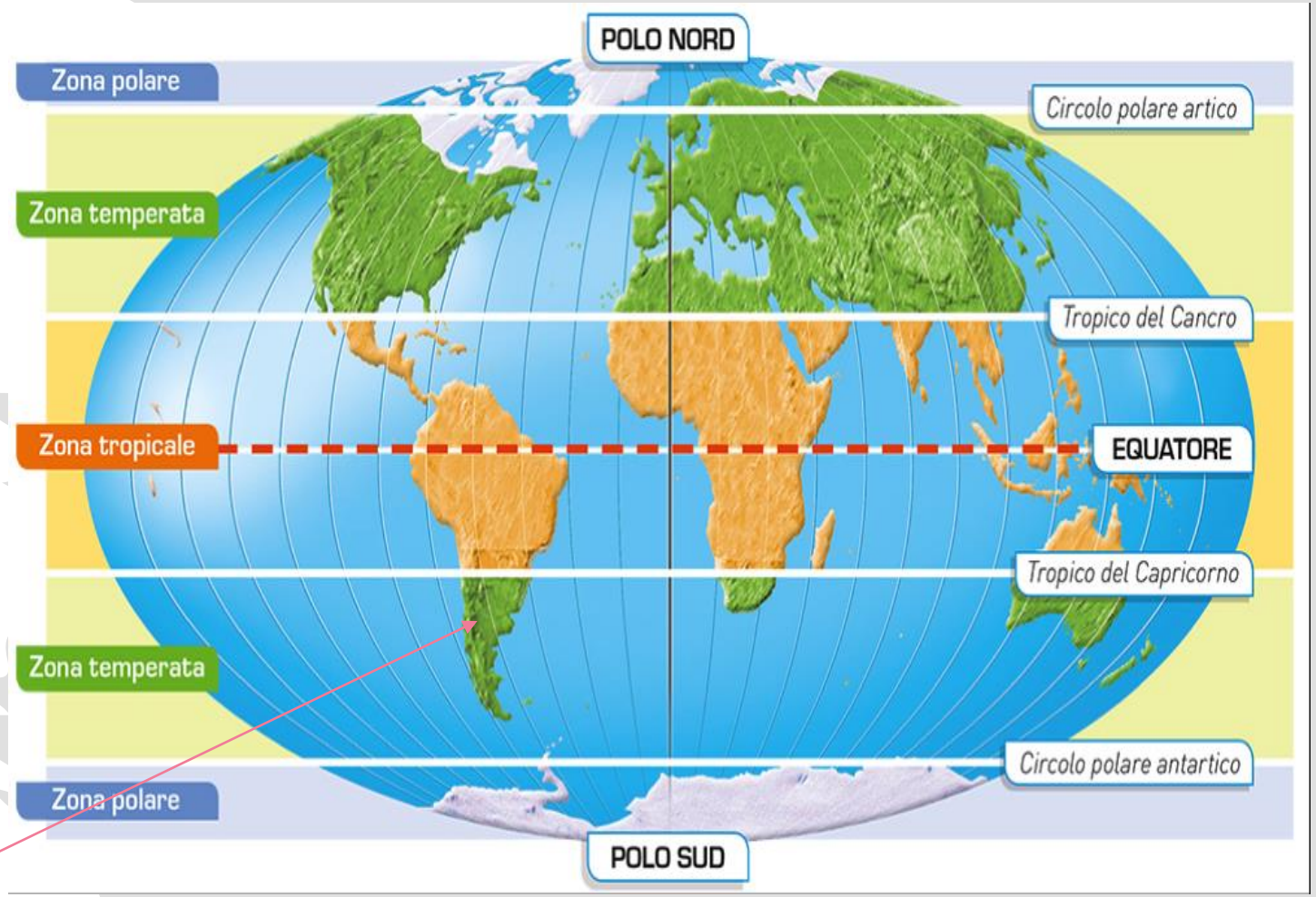

Cile e Argentina sono nella zona temperata

Territorio dell' America Settentrionale

Le principali montagne sono parallele alle coste dell'Oceano Atlantico e dell'Oceano Pacifico.

La più imponente montuosa dell'America settentrionale è la catena delle Montagne Rocciose, nella parte ovest.

Il monte Denali, nei monti dell'Alaska è la montagna più alta (6190m). Nella parte est sono presenti i Monti Appalachi, importanti per le miniere.

Tra il Canada e gli Stati Uniti sono presenti i Grandi Laghi, con grandi fiumi come Missippi, Missouri e Ohio.

Regione dei Grandi Laghi

I Grandi Laghi dell'America settentrionale sono un complesso di cinque laghi d'acqua dolce, fra i più grandi al mondo, che costituisce una sorta di mare interno compreso fra gli Stati Uniti d'America ed il Canada.

La Regione dei Grandi Laghi, posta al confine di Stati Uniti e Canada.

Territorio

A sud è presente l'Altipiano del Colorado, dove c'è il fiume Colorado, nel Grand Canyon e la Sierra Madre Orientale e Occidentale, in Messico.

Territorio in America Centrale

Ci sono vulcani attivi e molti terremoti.

In quest'area ci sono gli Arcipelaghi delle Grandi e delle Piccole Antille, nel Mar dei Caraibi

Grandi Antille, mar dei Caraibi

Le Grandi Antille sono un arcipelago del mare Caraibico e rappresentano la parte occidentale delle Antille.

Sono situate a sud-est degli Stati Uniti d'America e sono:

- Cuba
- Hispaniola
- Repubblica Dominicana
- Haiti
- Giamaica
- Porto Rico

Sono in prevalenza montuose, ad esclusione di Cuba in cui si estende una vasta pianura.

Piccole Antille

Le Piccole Antille sono un arcipelago del mare Caraibico, parte delle Antille.

Contrapposte alle Grandi Antille, si estendono ad arco lungo l'intero litorale venezuelano fino alla Colombia.

Territorio America Meridionale

sud dell'istmo di Panamá c'è il subcontinente dell'America del Sud.

Anche qui, come nell'America settentrionale, le montagne sono parallele alle coste dell'Oceano Atlantico e dell'Oceano Pacifico.

A ovest Cordigliera delle Ande, cima più elevata; monte Aconcagua (6962m)

A est Massiccio della Guyana e altipiano della Patagonia

Fiumi_Orinoco, Paraguay-Paranà, Rio delle Amazzoni (occupa un'area grande quali come l'Europa)

Massiccio della Guiana

Il Massiccio della Guiana è una regione geografica dell'America latina, situata nel nord del continente. Si tratta di una formazione geologica formatasi nel Precambriano.

Rappresenta uno dei più antichi massicci ancora visibile del pianeta, composta d'impressionanti altopiani chiamati tepuy.

Rio delle Amazzoni

Il Rio delle Amazzoni è un fiume dell'America meridionale che **attraversa Perù, Colombia e Brasile** e sfocia, con un gigantesco estuario largo più di 200 km, nell'oceano Atlantico dopo aver attraversato una vasta area geografica definita **bacino dell'Amazzonia**, comprendente la foresta amazzonica.

Il fiume nasce nel **Nevado Mismi** a 5 600 metri sul livello del mare, in Perù.

Il Rio delle Amazzoni è **il corso d'acqua più lungo del mondo.**

Aconcagua, nella Cordigliera delle Ande

L'Aconcagua è la montagna più elevata della **Cordigliera delle Ande**, con i suoi 6962 m slm di altezza, posta nel settore argentino della catena, oltre a essere il rilievo più alto dell'emisfero australe e delle Americhe, caratteristica quest'ultima che gli permette di figurare nell'elenco delle vette più alte di ogni continente, il cosiddetto Seven Summits.

Nevado Mismi

Il Nevado Mismi è una montagna di 5.597 metri, di origine vulcanica, **situata nel sud delle Ande peruviane.** Sono presenti diversi ghiacciai sulla sua vetta.

L'America anglosassone e America Latina

Gli Stati Uniti e il Canada fanno parte dell'America Anglosassone; questi paesi sono ex colonie britanniche e francesi, oggi prevalentemente di lingua inglese.

Nel nord America quasi tutta la popolazione è bianca e di origine europea, ma negli Stati Uniti il 13% degli abitanti è nero, perché discende da schiavi dell'Africa.

In America Latina si parlano le lingue spagnolo e portoghese.

Qui ci sono molti gruppi etnici, latinos, discendenti degli spagnoli e neri discendenti degli schiavi africani.

Oggi quasi tutta la popolazione nelle Antille e in Brasile è nera.

L'America dei Nativi

L'espressione Nativi americani o Amerindi indica le popolazioni che abitavano il continente americano prima della colonizzazione europea e i loro attuali discendenti.

Nel nord America i Nativi vennero chiamati dai coloni inglesi **Pellirosse,** per via dell'usanza di alcune tribù di indigeni di tingersi il viso con ocra rossa.

Tribù dei Nativi NordAmericani

Gruppi etnici in Nord America

In nord America la popolazione è formata in gran parte ai bianchi di origine europea, ma negli Stati Uniti il 13% degli abitanti è rappresentato da discendenti neri, deportati dall'Africa.

I nativi costituiscono un'esigua minoranza e sono circa il 4% della popolazione.

Gruppi etnici in America del Sud

Ai latinos, ossia discendenti di coloni spagnoli, si affiancano i neri, discendenti degli schiavi sfruttati per il lavoro nelle piantagioni di canna da zucchero.

Ai creoli (discendenti dei primi colonizzatori spagnoli) si affiancano i mulatti(incrocio tra neri e bianchi) e i meticci (incrocio tra bianchi e indios).



LE LINGUE

LE LINGUE DEL CONTINENTE AMERICANO SONO UN MOSAICO CHE RIFLETTE LA COMPLESSITA' DELL'INTRECCIO ETNICO.
PURTROPPO L'AFFERMARSI DELLE LINGUE DEI COLONIZZATORI HA PORTATO ALLA QUASI TOTALE SCOMPARSA DELLE LINGUE INDIGENE

IN AMERICA DEL NORD PREVALGONO L'INGLESE ED IL FRANCESE

IN AMERICA DEL CENTRO-MERIDIONALE LE LINGUE PIU' PARLATE SONO IL PORTOGHESE E LO SPAGNOLO

Scambi alimentari

Nel XV secolo l'importazione di nuove piante usate dai nativi americani, come il mais, il cacao, i peperoni, le zucche, le patate, i pomodori contribuì a migliorare la dieta alimentare degli europei e talvolta salvarli dalle carestie.

Anche gli europei introdussero in America colture, come il frumento, i meli.

La differenza economica tra le due Americhe

I Paesi ricchi sono i paesi nordamericani: Stati Uniti e Canada, perché hanno molte risorse di minerali, energia e grandi imprese multinazionali.

In America Latina la situazione è diversa: il paese più ricco è l'Uruguay e il più povero è Haiti, che ha uno dei PIL pro capite più bassi al mondo.

La bandiera degli Stati Uniti

L'attuale bandiera degli Stati Uniti a 50 stelle è stata disegnata dal **17enne liceale Robert G. Heft**, che ha creato la bandiera americana **nel 1958** come progetto scolastico durante il suo ultimo anno al liceo.

Heft ha ottenuto una B nel suo progetto, ma Stanley Pratt, il suo insegnante, gli ha promesso che il suo voto sarebbe stato riconsiderato se il Congresso degli Stati Uniti avesse approvato il progetto per la bandiera.

Il colore originale della Statua della Libertà è il rosso.

Quando la Statua arrivò a New York da Parigi era ben diversa da come la vediamo oggi.

Dopo esser stata completata nel 1886, la Statua aveva un colore che rifletteva il suo materiale principale, il rame.

I **cambiamenti chimici** e, in particolare, l'inquinamento atmosferico hanno influito sull'aspetto del monumento, cambiandone il colore.

Essere sculacciati a scuola

Tutto vero! In 19 stati Americani sono consentite le punizioni corporali. Secondo delle analisi effettuate dal Washington Post, i ragazzi americani sono puniti corporalmente nelle scuole pubbliche in media ogni 30 secondi.